

みんなで作った!

#ごしょの推しマップ vol.1

2021年10月9日～11月30日の期間、御所野縄文公園・御所野縄文博物館の好きなところ、お気に入りなところ(=「推し」なところ)をSNSで募集しました。皆さんから投稿いただいた写真とコメントをまとめてひとつの地図を作りました。

※赤字は博物館スタッフからの一言コメントです

御所野縄文博物館



第3展示室
時前遺跡出土土面
鼻の穴が可愛い!




お気に入りの土偶や
展示物を見つけてみ
てください!


第3展示室
山井遺跡出土土偶
犬に似ているんです!



第2展示室
イノシシのはく製





第2展示室
プロジェクションマッピング



展示室
導入路

きききのつりはし


つりはしを渡って最初に
見える景色。絶景です!



きききのつりはし (往路)



この橋を渡れば
縄文時代へタイムスリップ



閉館間近のつりはし

夕方、暗くなるとつりはし
の足下の電気が点きます。
幻想的な雰囲気!




つりはしのトイレ



トイレやそのほかのピクトグラムも
こだわっています!



博物館隣の風景。
美しい緑です。



ここは私の一番の
縄文の地!


東ムラ

体験施設や博物館の屋根も
土屋根です!

御所野オリジナルの
「土屋根」を徹底!



土屋根の草が
かわいい!



シナノキの繊維




三角屋根の堀立柱建物の
影までくっきり!



中央ムラ

葉っぱ温泉




秋

公園には様々な種類の木や植物があります。
葉っぱや木の実、花を見ながら公園を歩く
のもおすすめです!



クリ林の向こうに見える
堀立柱建物。
縄文の深みにはまって
いくような、そそられる
空間。

中央ムラの竪穴建物の中から見える配石遺構と茂谷山。
縄文人がこの景色を見て生活していたのかなあと想像し
ていると、ついつい時間を忘れてしまいます。



中央ムラから見る
朝日と紅葉。



クリの木がきれいに
色づいていました。



竪穴建物の中。
縄文人がここにいたら、
こんな角度で外を眺め
ていたのかも!? 静かで
湿っていて炭の香り。

中央むら
Central Village

芝生広場
Lawn Area

配石遺構
Stone Features

盛土遺構
Mound Feature


休憩施設
Rest Area

焼失住居
Burnt Dwelling
Experiment Remains

西むら
West Village


西ムラ

週に4回ほど竪穴建物の中の炉で火を燃やしています。
煙のすすが柱につくことで虫が付きにくくなります。
よく見ると竪穴建物の柱はすすで真っ黒!



配石遺構
配石遺構の石をよく見てみると
色んな色の石がありますね!

竪穴建物の中から外を見る。
光がまぶしい。



【編集後記】

募集の時期が秋だったこともあり、秋ならではの「推しポイント」がたくさん集まりました。そのほか「きききのつりはし」や「中央ムラ」の写真もたくさん投稿いただきました。みなさんもぜひ御所野の「推しポイント」を見つけてみてください!

秋

秋

トチノキの実
縄文人の大切な食糧!

御所野ムラになくはないトチノキ。
公園でナンバーワンの黄色っぷり!

初夏。東ムラの広場に咲き誇る
シロツメクサ。「さあ行くぞ」
といわざるを得ない。

春～夏